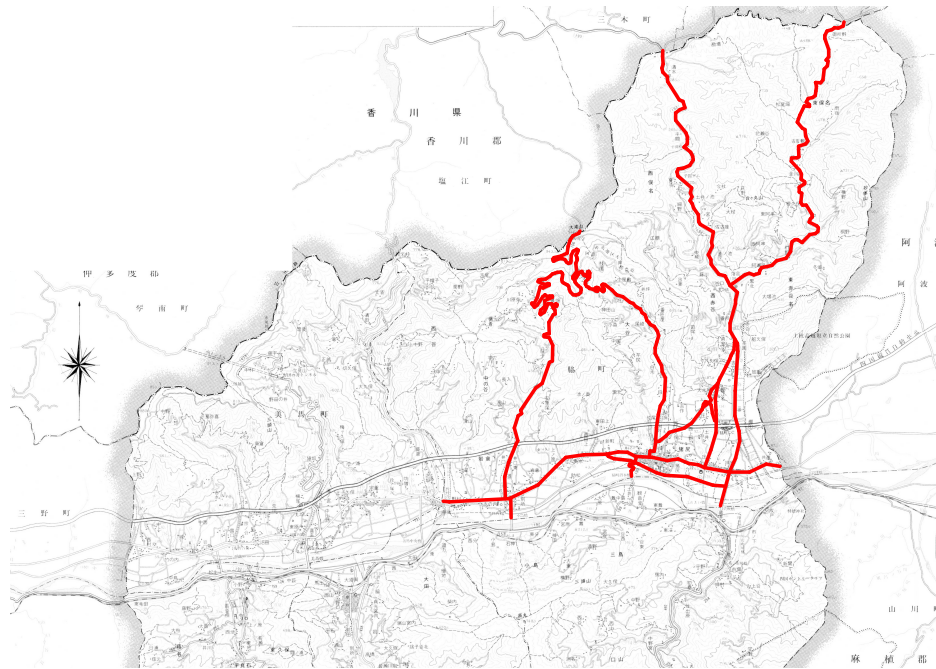


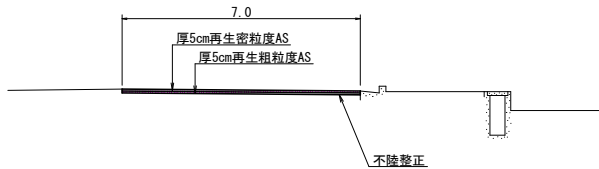
位置図 S=1/50000



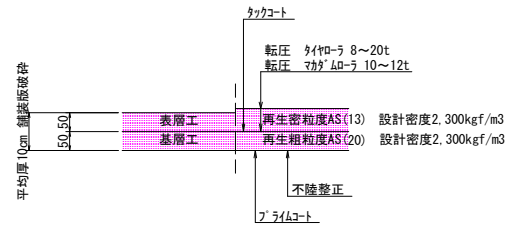
**実施設計図面**

工事名	R1馬土 国道193号地 表・		
	路線部分の 道路維持業務		
路線名等	一般国道193号地		
工事箇所	美馬市脇町西赤谷地		
図名	位置図		
縮尺	図示	図面番号	1 / 1
会社名			
事業者名	徳島県土木整備部 西部総合県民局(美馬)		

標準断面図 S=1/100



施工要領図



数量総括表

舗装			
舗装版切斷	厚5cm	50	m
舗装版破碎	厚5cm	100	m <sup>2</sup>
搬運搬処理		10	m <sup>3</sup>
表層(t=5cm)	再生密粒度AS(13)	100	m <sup>2</sup>
舗装版切斷	厚10cm	100	m
舗装版破碎	厚10cm	200	m <sup>2</sup>
搬運搬処理		20	m <sup>3</sup>
基層(t=5cm)	再生粗粒度AS(20)	200	m <sup>2</sup>
表層(t=5cm)	再生密粒度AS(13)	200	m <sup>2</sup>
オーハレイ(t=4cm)	再生密粒度AS(13)	50	m <sup>2</sup>
オーハレイ(t=5cm)	再生密粒度AS(13)	50	m <sup>2</sup>
パッチング	再生密粒度AS(13)	1.5	t
不陸整正	補足材無し	100	m <sup>2</sup>
不陸整正	補足材(M-30) t=30mm	200	m <sup>2</sup>
溶融式区画線	W=15cm 白破線	100	m
溶融式区画線	W=15cm 白実線	100	m
交通誘導員	A:10人 B:20人	30	人

実施設計図面

工事名	R1馬士 国道193号地 表
路線名等	一般国道193号地 表
工事箇所	美馬市脇町西赤谷地
図名	標準断面図 施工要領図
縮尺	図示 図面番号 2 / 2
会社名	
事業者名	徳島県国土整備部 西部総合県民局(美馬)